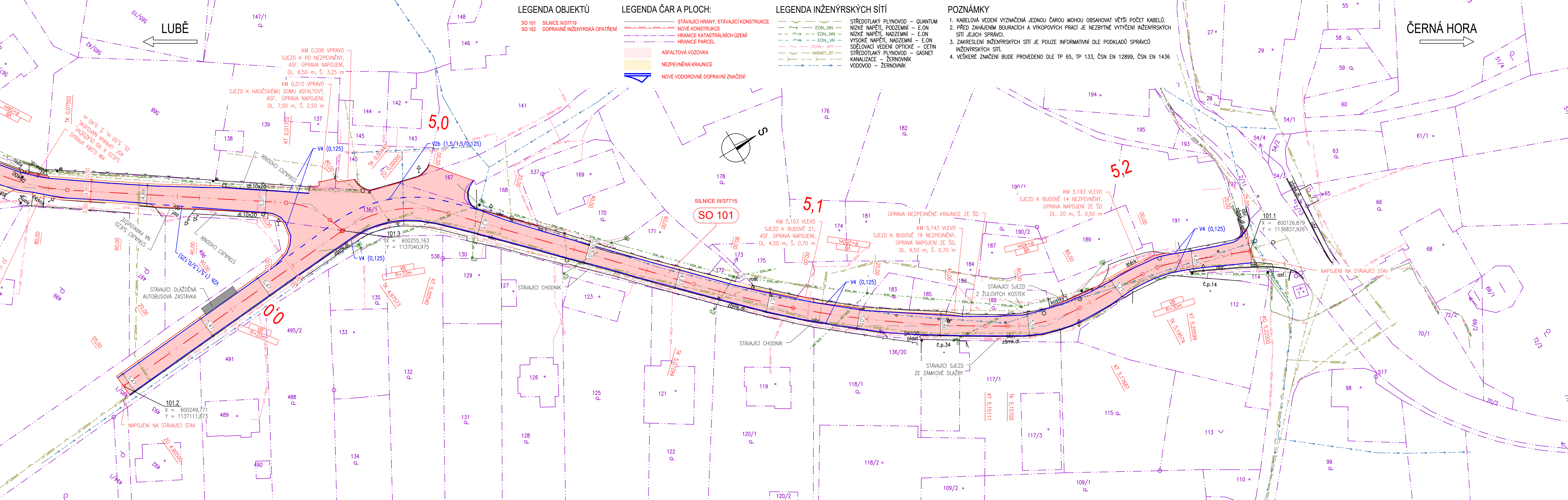


KOORDINAČNÍ SITUACE - ČÁST 1, 1:500

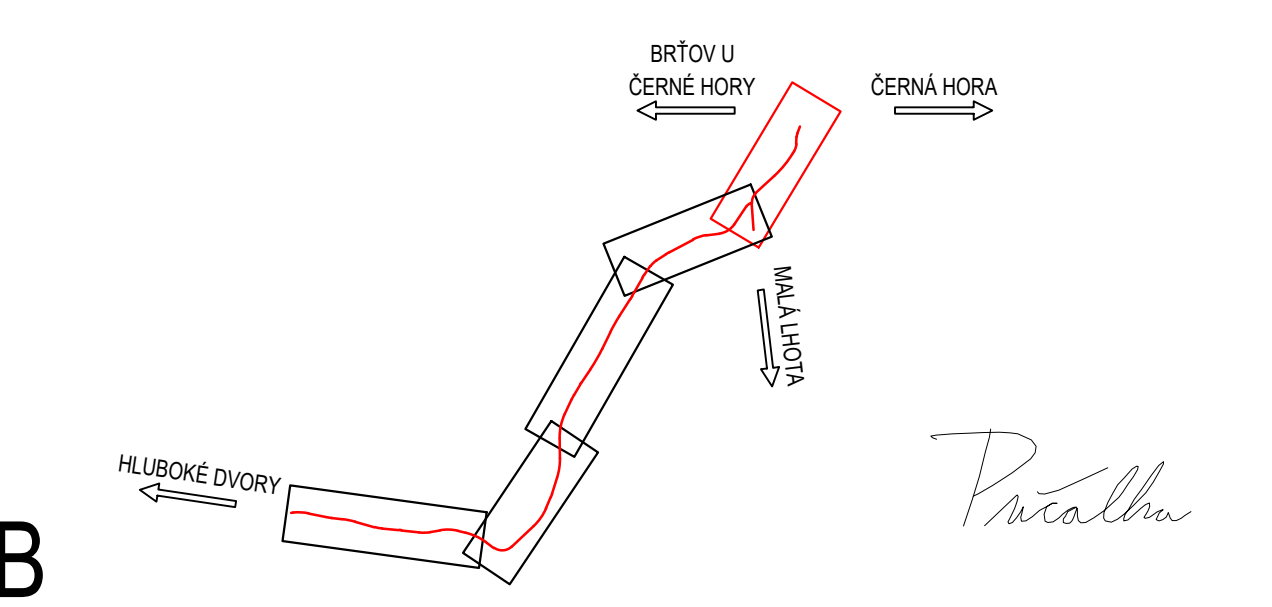



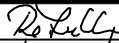




AKCE: III/37719 Žernovník – Lubě – Unín, 2. etapa

OBJEDNATEL DOKUMENTACE:  
**Správa a údržba silnic Jihomoravského kraje,**  
příspěvková organizace  
Žerotínovo náměstí 449/3  
602 00 Brno



ZHOTOVITEL DOKUMENTACE:  
Hlavní inženýr projektu:  
**Ing. Martin Řehulka**



SOUŘADNICOVÝ SYSTÉM		: S-JTSK		<b>PRIS</b>	<div>Projekční kancelář PRIS spol. s r.o. OSOVA 20, 625 00 BRNO tel. / fax 547 212 053, e-mail info@pris.cz</div>	
VÝŠKOVÝ SYSTÉM		: Bpv				
VEDOUČÍ PROJEKTANT	Ing. Martin REHULKA					
ODPOVĚDNÝ PROJEKTANT	Ing. Dagmar KLAJMONOVÁ					
ZODPOVĚDNÝ PROJEKTANT	Ing. Radoslav PUČÁLKA					
VYPRACOVAL	Ing. Ondřej HOLEMÝ					
KONTROLOVAL	Ing. Jiří ŠRUBAŘ					
KRAJ	JIHMORAVSKÝ	INVESTOR	Správa a údržba silnic Jihomoravského kraje, příspěvková organizace			
NÁZEV AKCE					DATUM	07/2020
III/37719 Žernovník – Lubě – Unín, 2. etapa					FORMÁT	5 x A4
					MĚŘÍTKO	1:500
					ÚČEL	PDPS
					ČÍS. ZAKÁZKY	20081
					ARCHIVNÍ ČÍS.	B.2.1_KSIT.dwg
NÁZEV PŘÍLOHY					ČÍS. SOUPRAVY	PŘÍLOHA
KOORDINAČNÍ SITUACE - ČÁST 1						B.2.1